

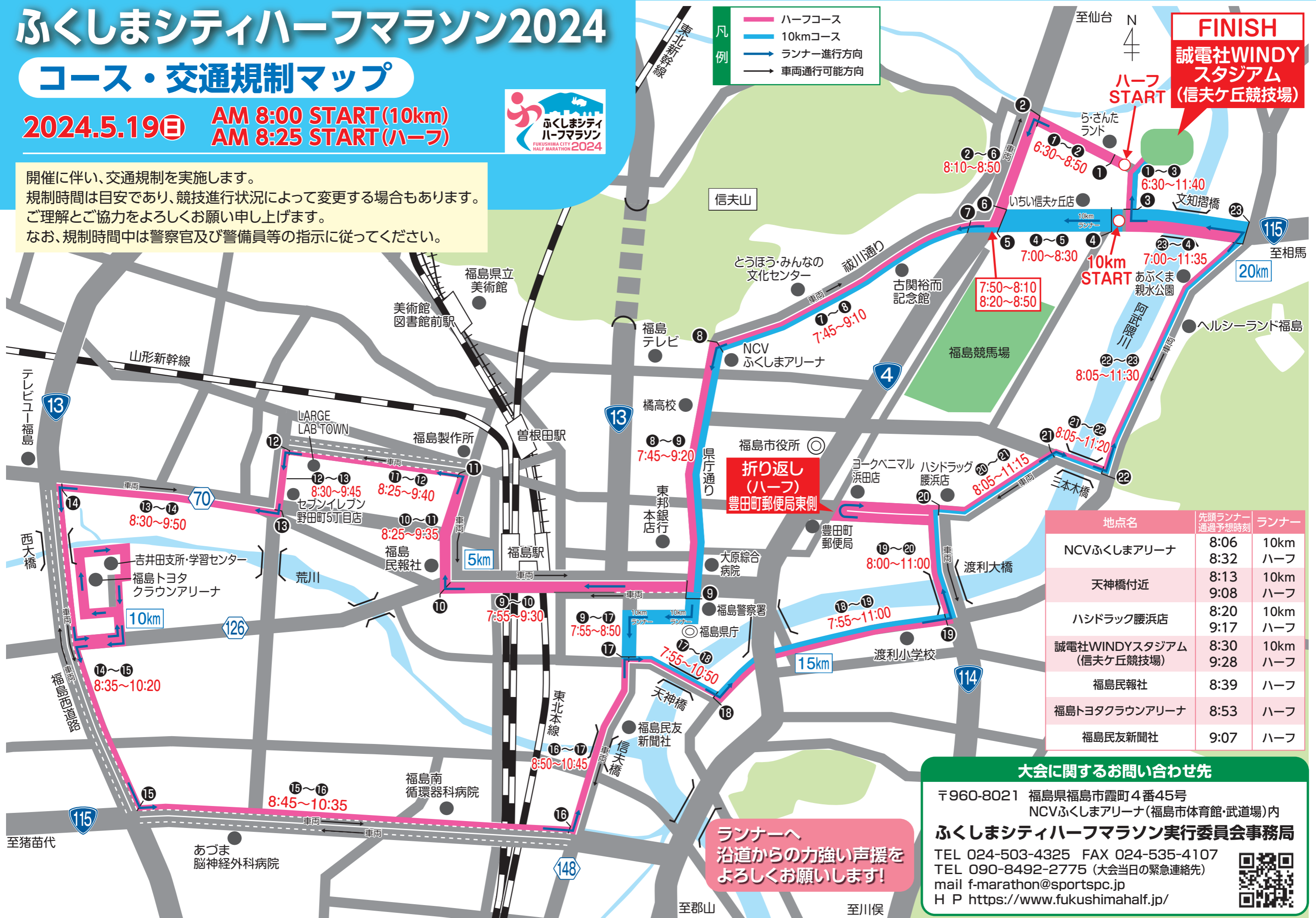
ふくしまシティハーフマラソン2024

コース・交通規制マップ

2024.5.19日 AM 8:00 START (10km)
AM 8:25 START (ハーフ)



開催に伴い、交通規制を実施します。
規制時間は目安であり、競技進行状況によって変更する場合があります。
ご理解とご協力をよろしくお願い申し上げます。
なお、規制時間中は警察官及び警備員等の指示に従ってください。



FINISH
誠電社WINDY
スタジアム
(信夫ヶ丘競技場)

**折り返し
(ハーフ)**
豊田町郵便局東側

ランナーへ
沿道からの力強い声援を
よろしくお願いします!

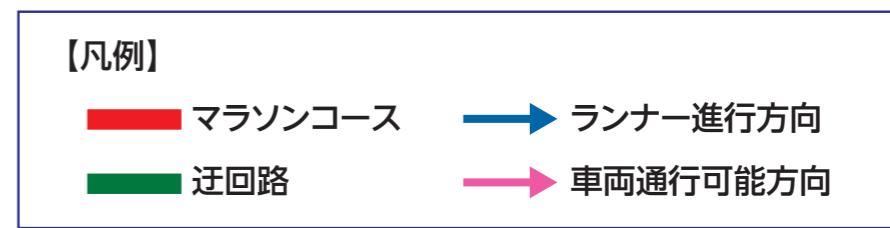
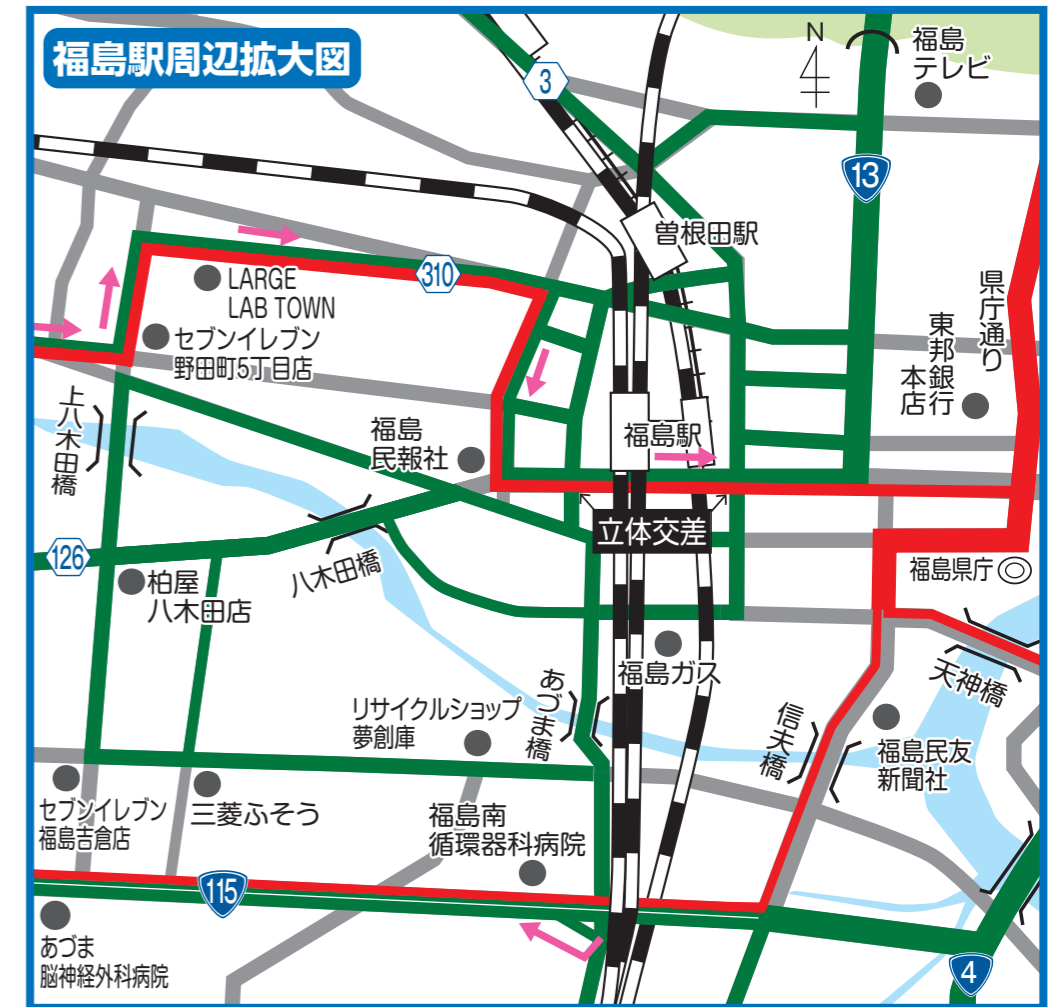
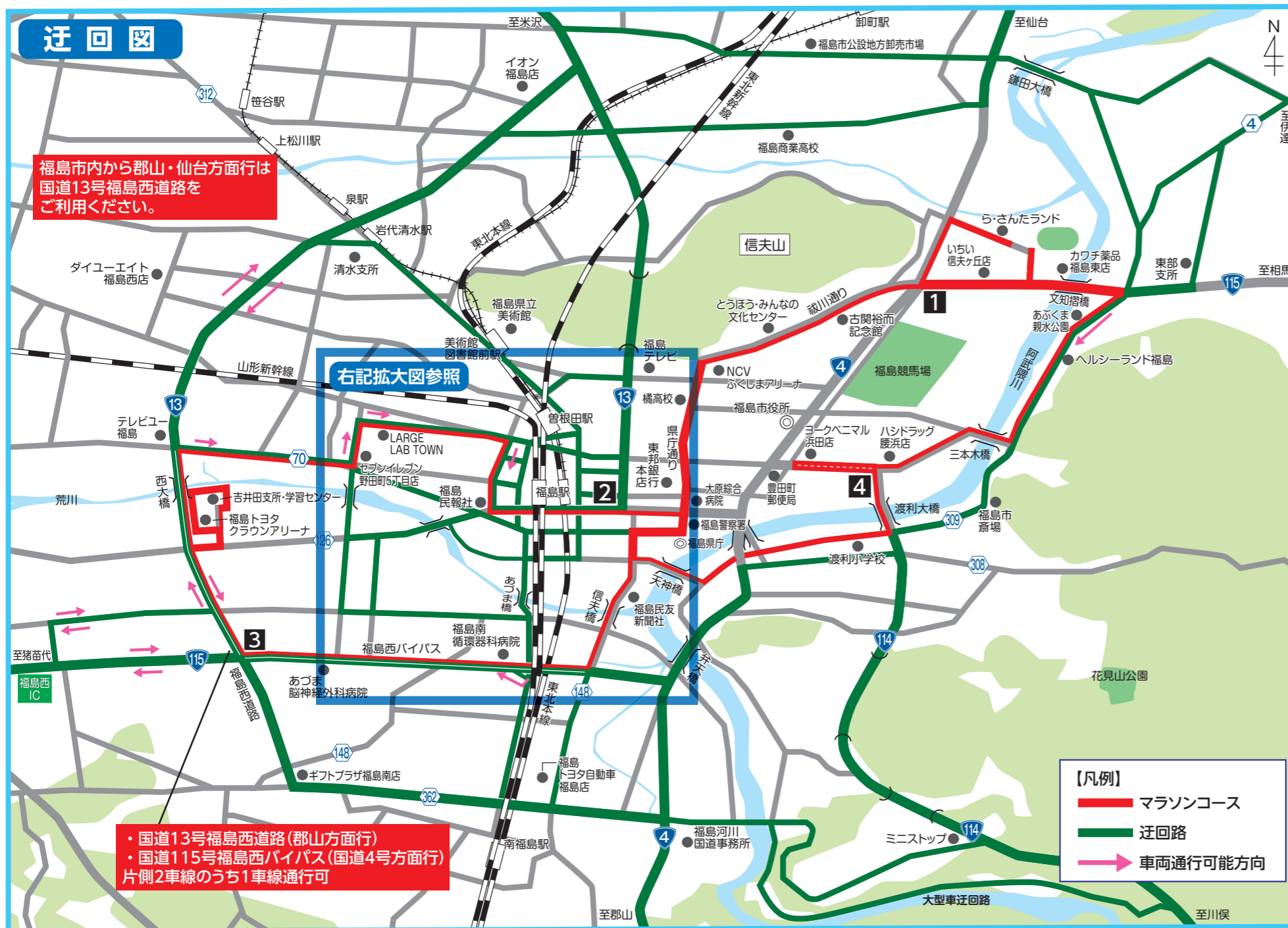
地点名	先頭ランナー 通過予想時刻	ランナー
NCVふくしまアリーナ	8:06	10km
	8:32	ハーフ
天神橋付近	8:13	10km
	9:08	ハーフ
ハシドラッグ腰浜店	8:20	10km
	9:17	ハーフ
誠電社WINDYスタジアム (信夫ヶ丘競技場)	8:30	10km
	9:28	ハーフ
福島民報社	8:39	ハーフ
福島トヨタクラウンアリーナ	8:53	ハーフ
福島民友新聞社	9:07	ハーフ

大会に関するお問い合わせ先

〒960-8021 福島県福島市霞町4番45号
NCVふくしまアリーナ(福島市体育館・武道場)内
ふくしまシティハーフマラソン実行委員会事務局
TEL 024-503-4325 FAX 024-535-4107
TEL 090-8492-2775 (大会当日の緊急連絡先)
mail f-marathon@sportspc.jp
H P <https://www.fukushimahalf.jp/>



ふくしまシティハーフマラソン 迂回路・交通規制のご案内



1 国道4号 岩谷下交差点



2 国道13号 平和通り～あづま陸橋付近



3 福島西道路・福島西IC付近



4 国道114号 腰浜町～浜田町付近

