

# ふくしまシティハーフマラソン2025

## コース・交通規制マップ

**2025.5.18(日) AM 8:00 START (10km)**  
**AM 8:25 START (ハーフ)**



開催に伴い、交通規制を実施します。  
 規制時間は目安であり、競技進行状況によって変更する場合があります。ご理解とご協力をよろしくお願い申し上げます。なお、規制時間中は警察官及び警備員等の指示に従ってください。

### 福島交通路線バス運休のお知らせ

交通規制の実施に伴い、下記実施日と時間において、市内すべての路線バスが運休となります(一部高速バスを除く)。  
 ●実施日：2025年5月18日(日)  
 ●全路線運休時間(ダイヤ)：各路線にて、始発地を8:59以前に出発するすべての便。



地点名	先頭ランナー通過予想時刻	ランナー
NCVふくしまアリーナ	8:06	10km
	8:32	ハーフ
天神橋付近	8:13	10km
	9:08	ハーフ
ハシドラッグ腰浜店	8:20	10km
	9:17	ハーフ
誠電社WINDYスタジアム (信夫ヶ丘競技場)	8:30	10km
	9:28	ハーフ
福島民報社	8:39	ハーフ
福島トヨタクラウンアリーナ	8:53	ハーフ
福島民友新聞社	9:07	ハーフ

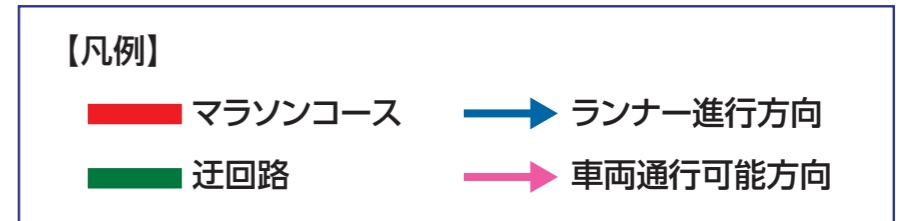
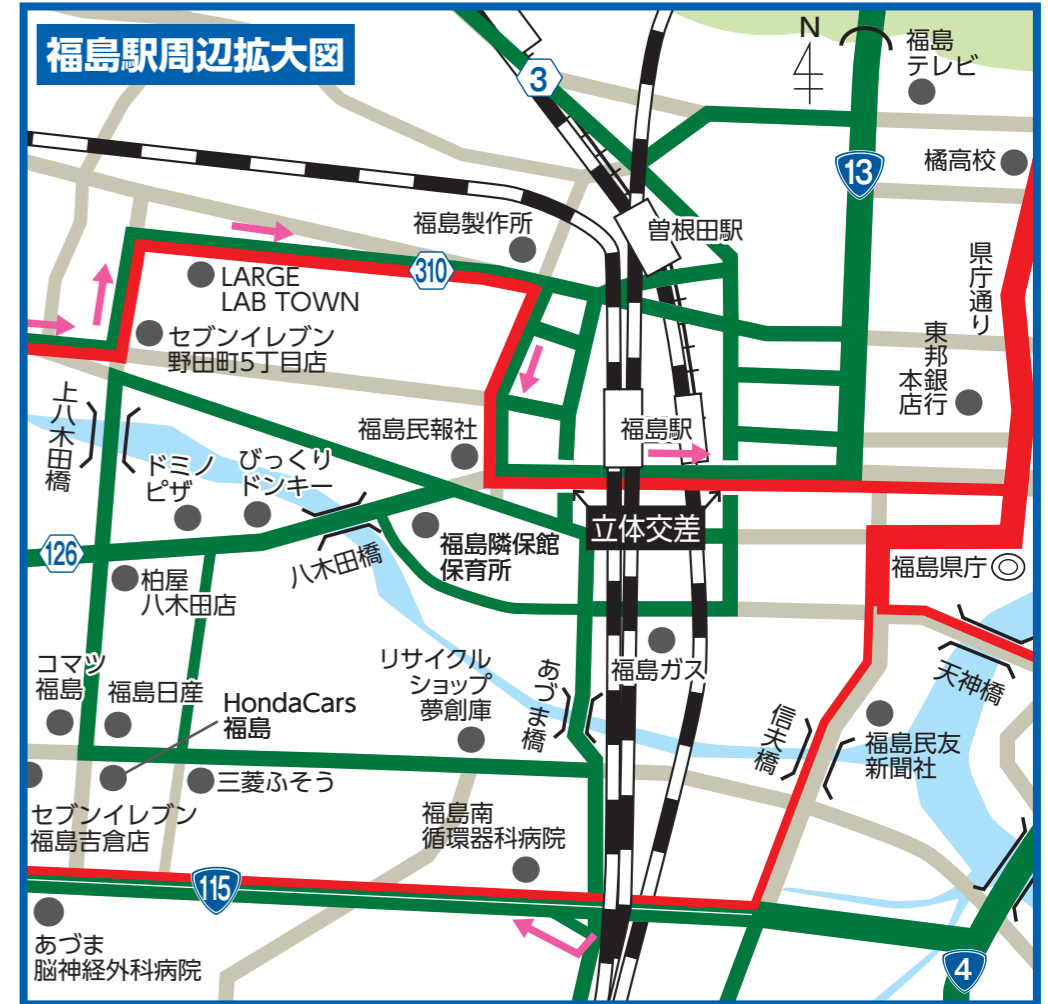
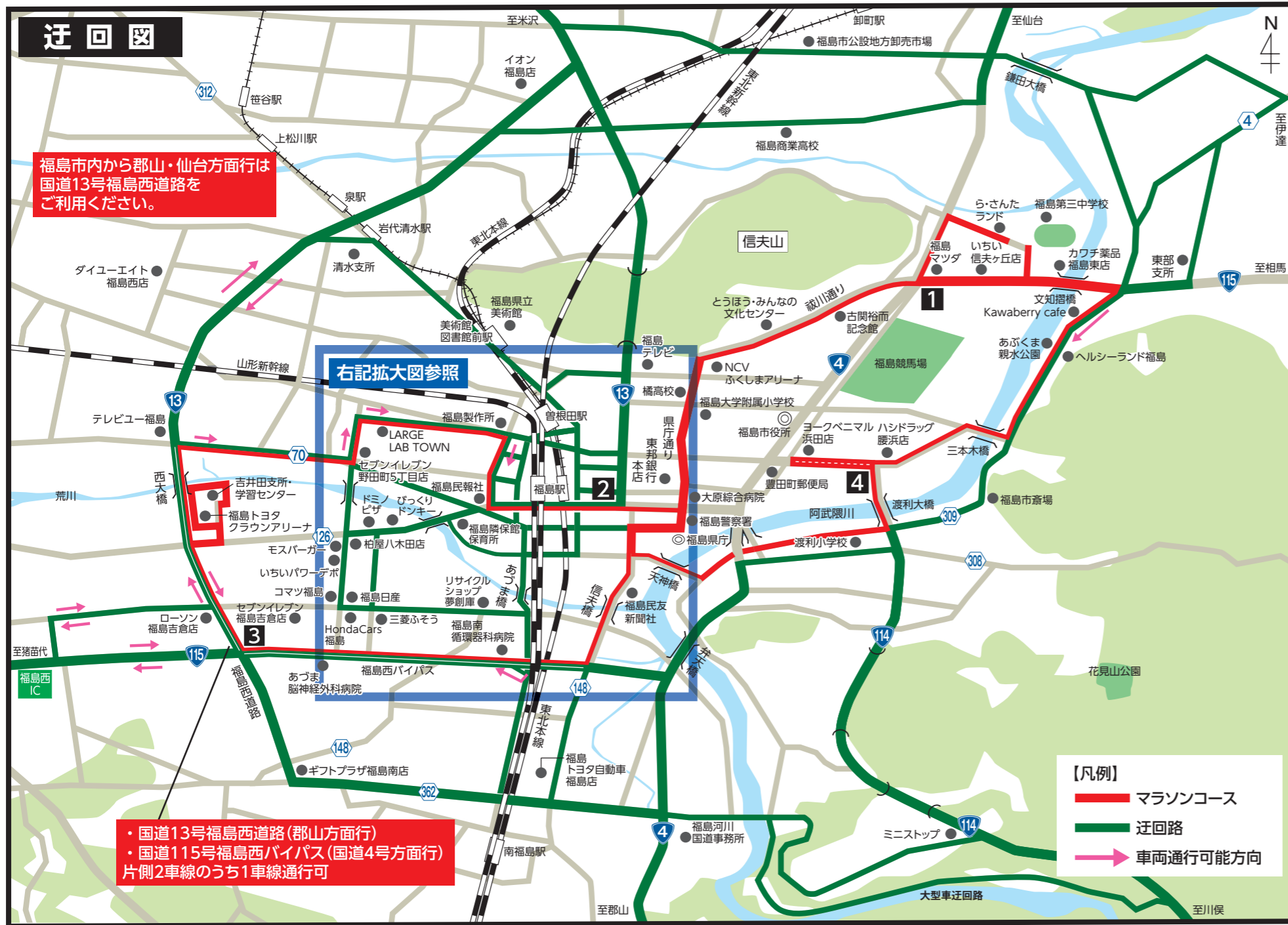
### 大会に関するお問い合わせ先

〒960-8021 福島県福島市霞町4番45号  
 NCVふくしまアリーナ(福島市体育館・武道場)内  
**ふくしまシティハーフマラソン実行委員会事務局**  
 TEL 024-503-4325 FAX 024-535-4107  
 TEL 090-8492-2775 (大会当日の緊急連絡先)  
 mail f-marathon@sportspc.jp  
 HP <https://www.fukushimahalf.jp/>



**ランナーへ沿道からの力強い声援をよろしくお願いします!**





**1 国道4号 岩谷下交差点**



**2 国道13号 平和通り~あづま陸橋付近**



**3 福島西道路・福島西IC付近**



**4 国道114号 腰浜町~浜田町付近**

